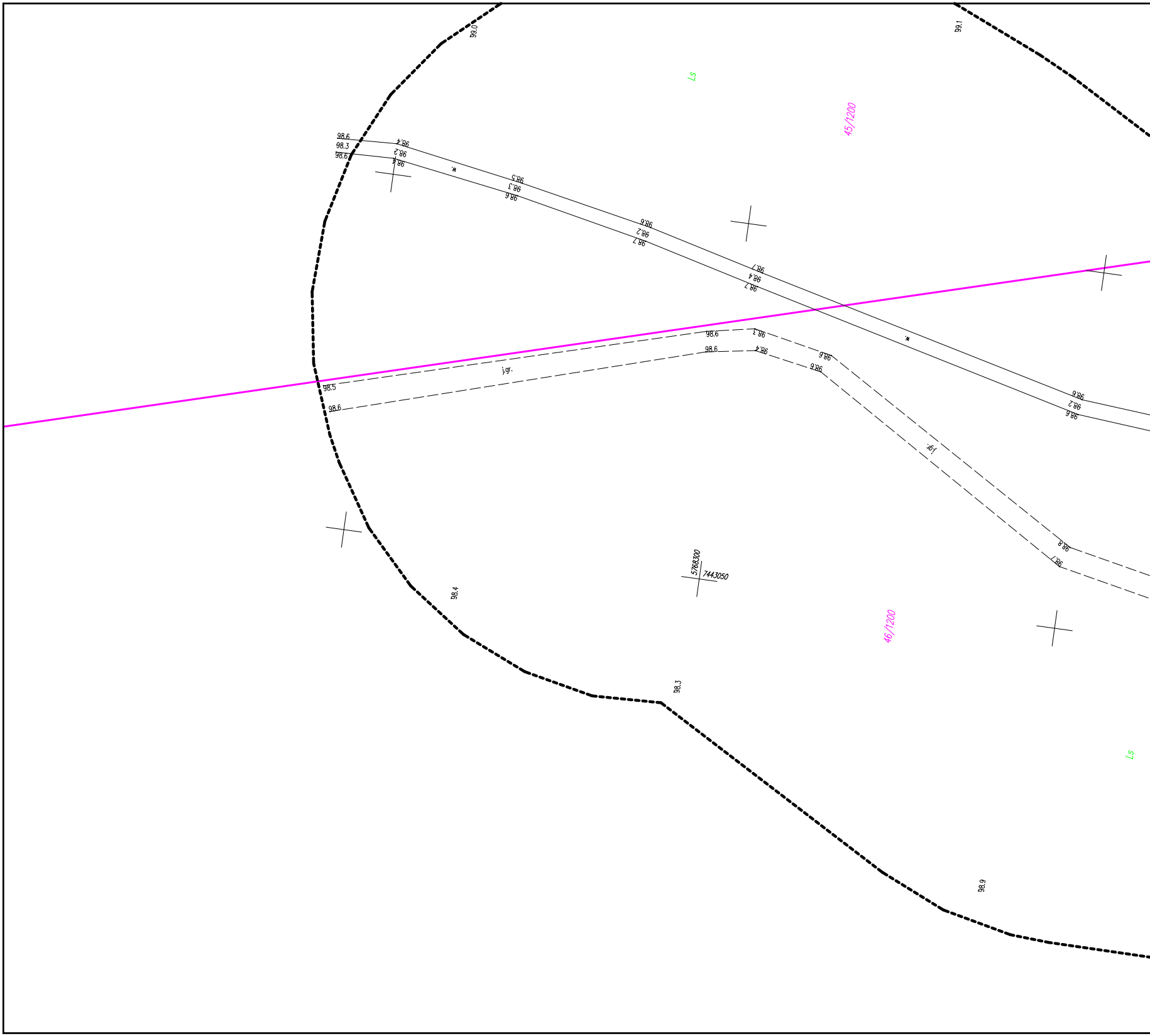
99.0
99.1
Ls
45/1200
98.6
98.3
98.6
98.4
98.2
98.4
w.
98.5
98.3
98.6
98.6
98.2
98.7
98.7
98.4
98.7
w.
98.6
98.2
98.6
98.6
98.3
98.6
98.4
98.6
98.6
98.5
j.gr.
98.6
j.gr.
98.8
98.7
5768300
7443050
98.4
46/1200
98.3
Ls
98.9

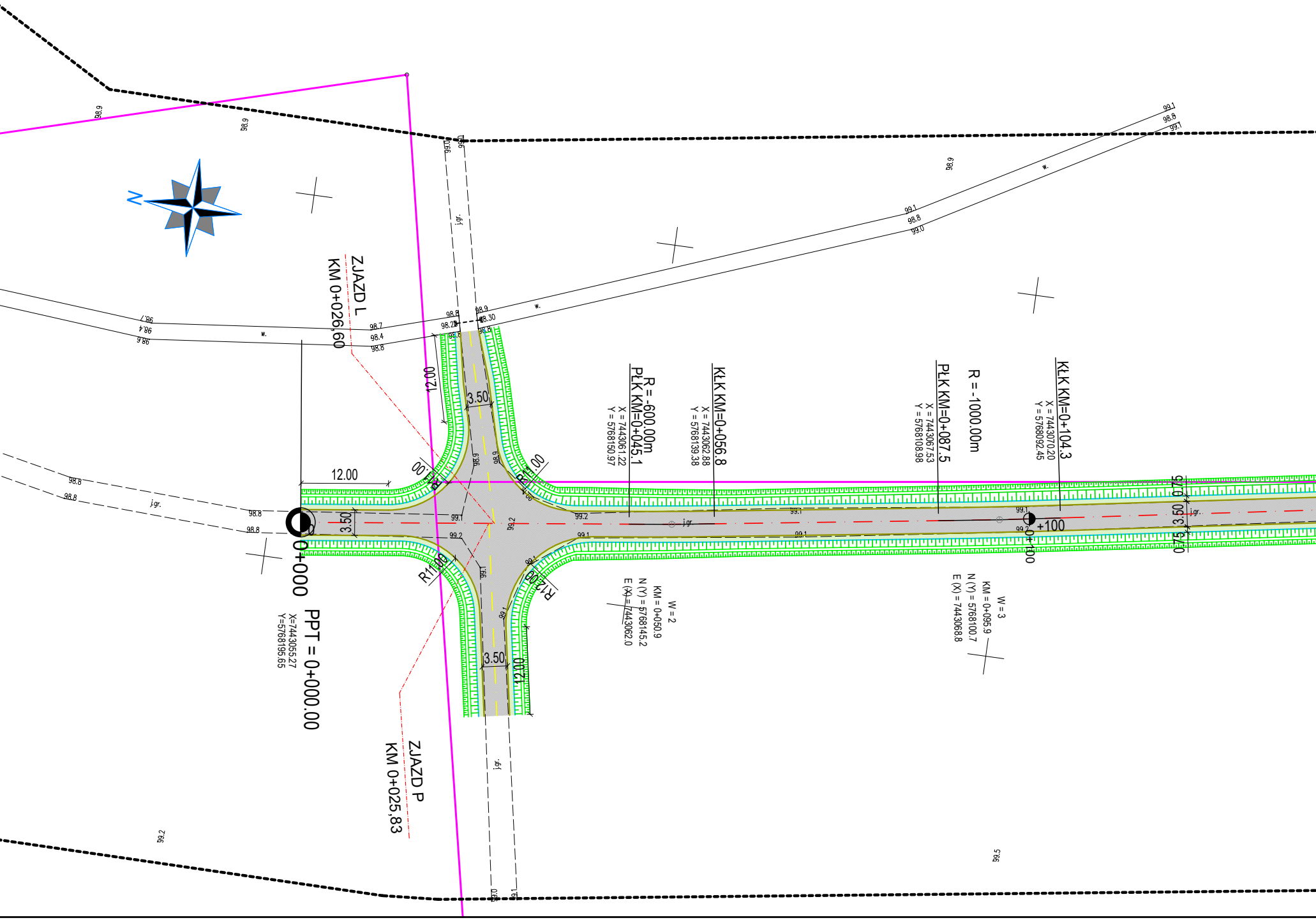
N
ZJAZD L
KM 0+026,60
ZJAZD P
KM 0+025,83
0+000
PPT = 0+000.00
X=7443055.27
Y=5768195.65
R = -600.00m
PŁK KM=0+045.1
X = 7443061.22
Y = 5768150.97
KŁK KM=0+056.8
X = 7443062.88
Y = 5768139.38
R = -1000.00m
PŁK KM=0+087.5
X = 7443067.53
Y = 5768108.98
KŁK KM=0+104.3
X = 7443070.20
Y = 5768092.45
W = 2
KM = 0+050.9
N (Y) = 5768145.2
E (X) = 7443062.0
W = 3
KM = 0+095.9
N (Y) = 5768100.7
E (X) = 7443068.8
+100
0+100
12.00
12.00
12.00
12.00
3.50
3.50
3.50
R12.00
R12.00
R12.00
R12.00
0.75
3.50
0.75
j.gr.
j.gr.
j.gr.
j.gr.
j.gr.
w.
w.
w.
98.9
98.9
98.9
99.1
98.8
99.1
99.1
98.8
99.0
98.7
98.4
98.6
98.7
98.4
98.8
98.8
98.2
98.30
98.8
98.8
98.8
98.8
98.8
99.1
99.2
99.2
99.2
99.1
99.1
99.1
99.1
99.2
99.2
99.5
99.0
99.1

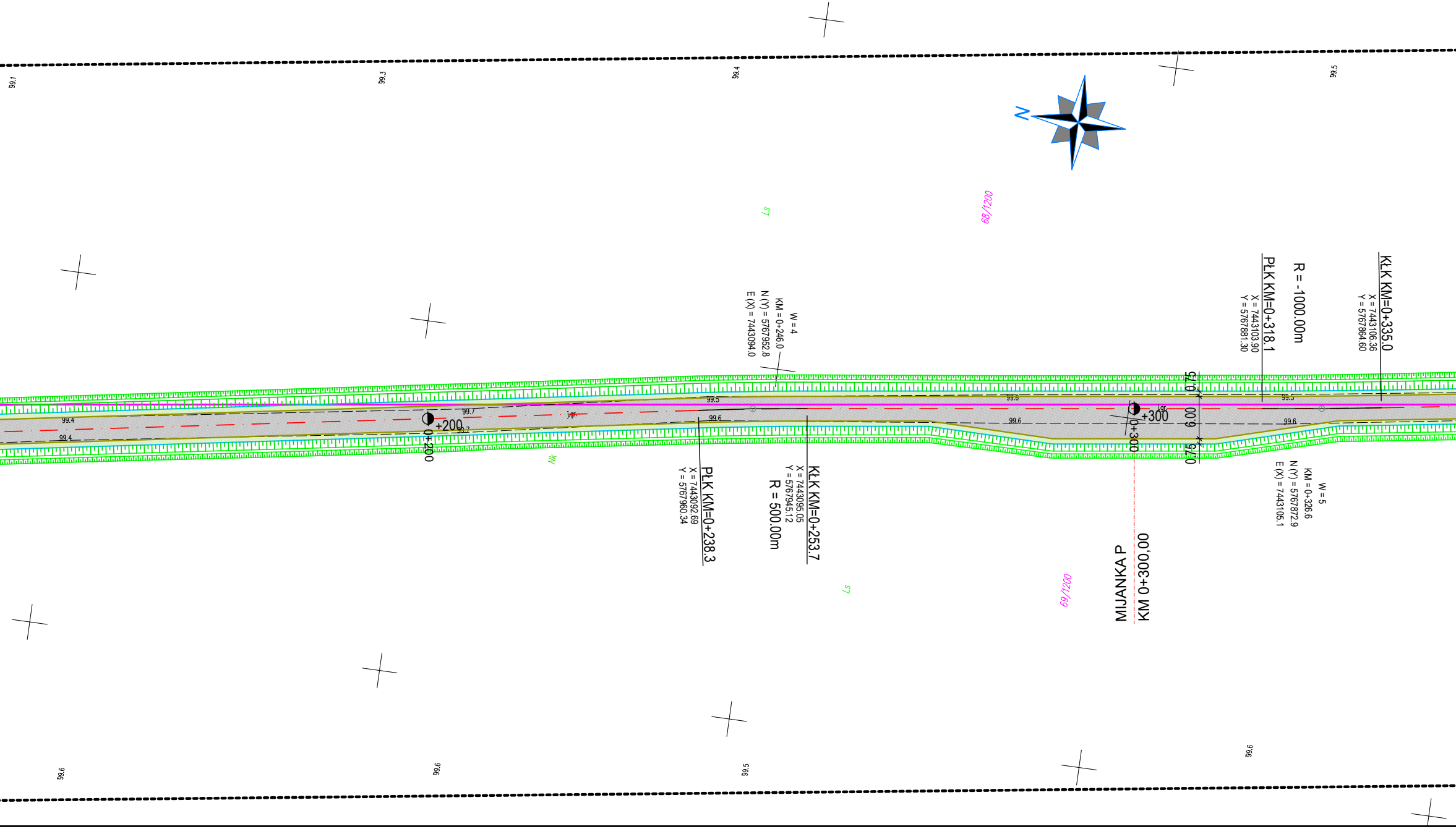
99.1
99.3
99.4
99.5
N
S7
68/1200
W = 4
KM = 0+246.0
N (Y) = 5767952.8
E (X) = 7443094.0
PŁK KM=0+318.1
X = 7443103.90
Y = 5767881.30
R = -1000.00m
KŁK KM=0+335.0
X = 7443106.36
Y = 5767864.60
99.4
99.4
99.7
99.7
i.gr.
+200
0+200
99.5
99.6
99.6
99.6
99.5
99.6
i.gr.
+300
0+300
0.75
6.00
0.75
Nk
PŁK KM=0+238.3
X = 7443092.69
Y = 5767960.34
KŁK KM=0+253.7
X = 7443095.05
Y = 5767945.12
R = 500.00m
W = 5
KM = 0+326.6
N (Y) = 5767872.9
E (X) = 7443105.1
S7
69/1200
MIJANKA P
KM 0+300,00
99.6
99.6
99.5
99.6

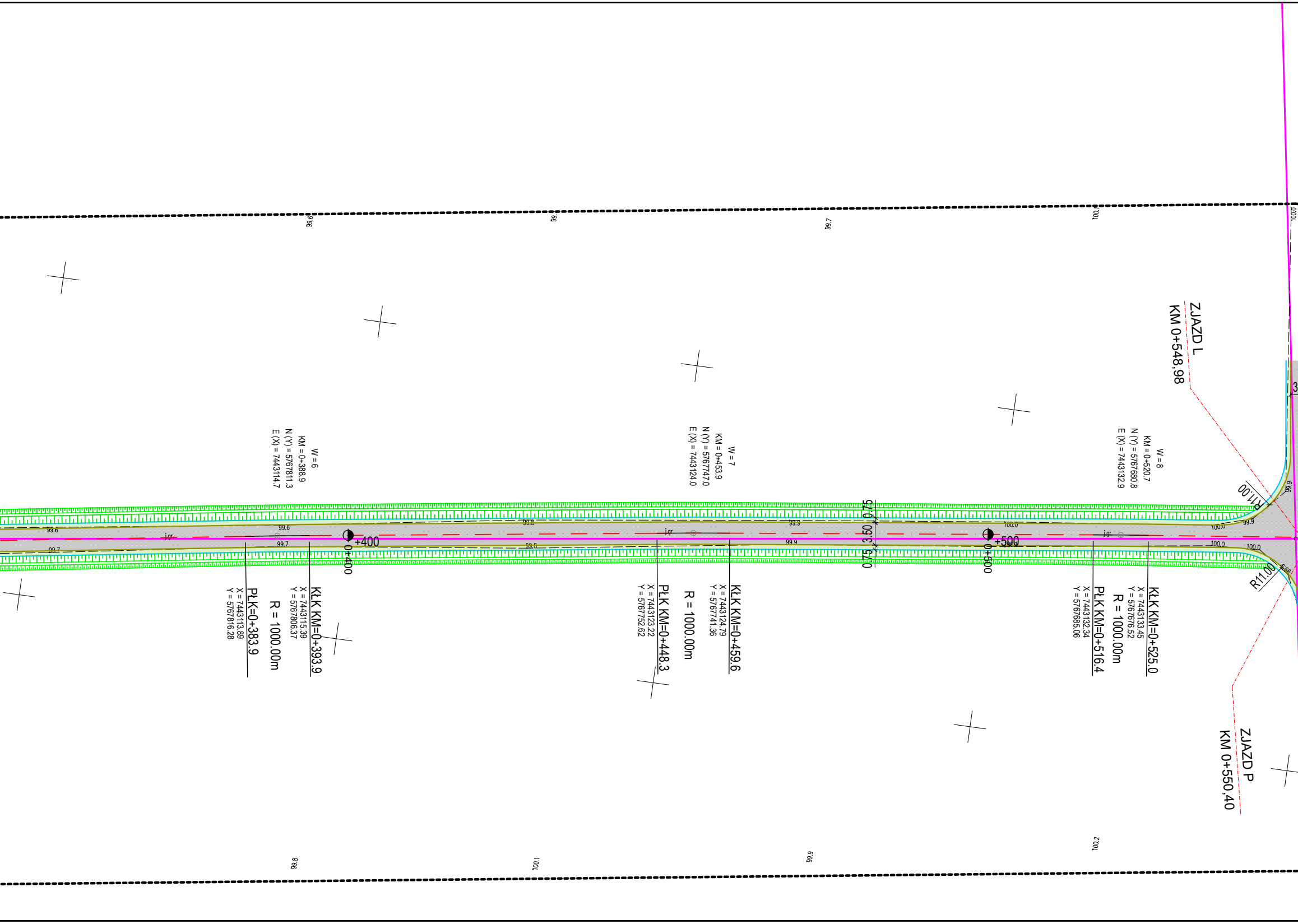

W = 6
KM = 0+388.9
N (Y) = 5767811.3
E (X) = 7443114.7
W = 7
KM = 0+453.9
N (Y) = 5767747.0
E (X) = 7443124.0
W = 8
KM = 0+520.7
N (Y) = 5767680.8
E (X) = 7443132.9
ZJAZD L
KM 0+548,98
ZJAZD P
KM 0+550,40
R11.00
R11.00
+400
0+400
+500
0+500
0.75 3.50 0.75
0.75 3.50
j.gr
j.gr
j.gr
KŁK KM=0+393.9
X = 7443115.39
Y = 5767806.37
R = 1000.00m
PŁK=0+383.9
X = 7443113.89
Y = 5767816.28
KŁK KM=0+459.6
X = 7443124.79
Y = 5767741.36
R = 1000.00m
PŁK KM=0+448.3
X = 7443123.22
Y = 5767752.62
KŁK KM=0+525.0
X = 7443133.45
Y = 5767676.52
R = 1000.00m
PŁK KM=0+516.4
X = 7443132.34
Y = 5767685.06
99.6
99.7
99.6
99.7
99.8
99.8
99.9
99.9
100.0
100.0
100.0
100.0
99.9
99.9
99.9
99.6
99.7
100.
100.0
99.8
100.1
99.9
100.2

NINIEJSZY RYSUNEK - PLAN SYTUACYJNY ARK. 1/1 ZOSTAŁ WYKONANY NA PODKŁADZIE MAPY DO CELÓW PROJEKTOWYCH, KTÓRA ZOSTAŁA ZGŁOSZONA DO STAROSTY POWIATU RAWSKIEGO ORAZ UZYSKAŁA POZYTYWNY WYNIK WERYFIKACJI, NR I DATA DOKUMENTU ZAWIERAJĄCEGO WYNIK POZYTYWNEJ WERYFIKACJI: GGN.6640.1.772.2024_1 Z DN. 05.06.2024

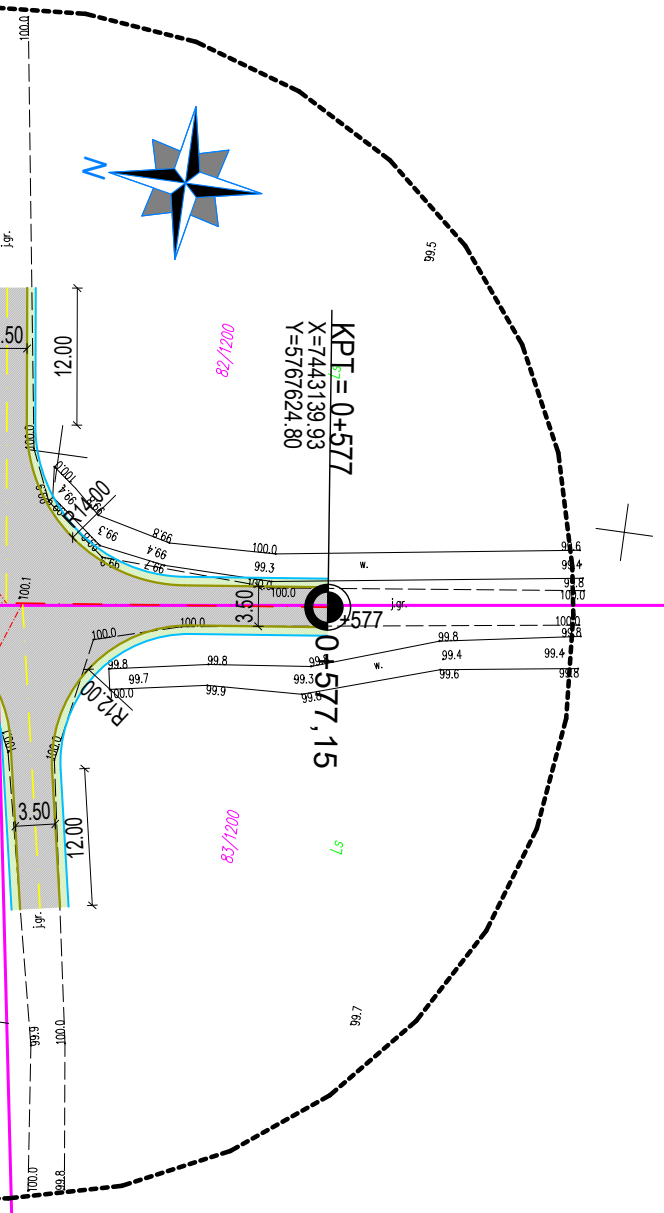
N
KPT= 0+577
X=7443139.93
Y=5767624.80
0+577,15
+577
82/1200
83/1200
12.00
12.00
3.50
3.50
.50
R14.00
R12.00
j.gr.
w.
99.5
99.7
100.0
100.1
99.8
99.6
99.4
99.3
99.9
Ls

Potwierdzam, że niniejszy dokument został opracowany w wyniku prac geodezyjnych i kartograficznych, których rezultaty zawiera operat techniczny pozytywnie zweryfikowany. Jednocześnie informuję, że jestem świadomy odpowiedzialności karnej za złożenie fałszywego oświadczenia.	
Identyfikator zgłoszenia prac geodezyjnych	GGN.6640.1.772.2024
Organ służby geodezyjnej, który otrzymał zgłoszenie	STAROSTA POWIATU SKIERNIEWICKIEGO
Wykonawca prac geodezyjnych	Dariusz Tarnowski
Nr oraz data sporządzenia dokumentu zawierającego wyniki pozytywnej weryfikacji	Protokół weryfikacji nr GGN.6640.1.772.2024_1 z dn. 05.06.2024
Imię i nazwisko oraz nr uprawnień zawodowych kierownika prac	GEODETA UPRAWNIONY Dariusz Tarnowski ul. Skrowaczewskiego 33 m. 44 96-300 Żyrardów (zaśw. MGPIB nr 8846)

MAPA DO CELÓW PROJEKTOWYCH
skala 1: 500

Współrzędne płaskie: układ 2000_21
Wysokości: PL-EVRF2007-NH
Identyfikator zgłoszenia:
GGN.6640.1.772.2024

Województwo: łódzkie
Powiat: skierniewicki
Jedn. Ewid. : 101501_5 Bolimów obsz. Wiejski
Obręb :0016 WÓLKA ŁASIECKA
Działki: nr 45/1200, 46/1200, 68/1200, 69/1200, 82/1200 i 83/1200

Arkusz mapy zasadniczej:
7.169.13.10.3.2, 7.169.13.10.3.4
7.169.13.15.1.2, 7.169.13.15.1.4
Granice działek zostały określone na podstawie danych EGiB

Nie wyklucza się istnienia w terenie urządzeń podziemnych, dla których brak było informacji branżowych i nie zostały odnalezione w terenie.

Mapę wykonano bez ustaleń obciążeń służebnościami gruntowymi.

Przedstawiona sytuacja jest zgodna ze stanem faktycznym na gruncie na dzień 14.05.2024 r.
w zakresie: ⬚

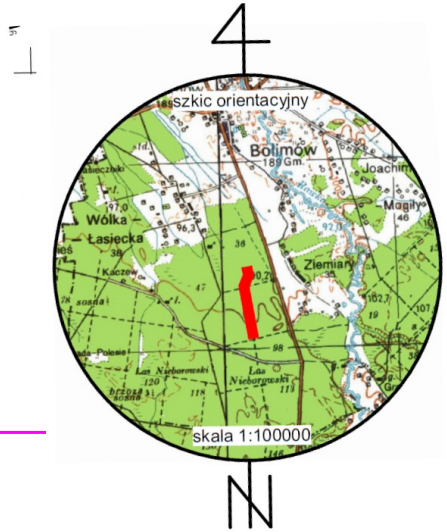
szkic orientacyjny
Bolimów
189 Gm.
Joachimów
Wólka Łasiecka
Kaczew
Ziemiary
Łasieczniki
Las Nieborowski
Nieborowski
skala 1:100000
N

LEGENDA

—	OŚ DROGI
—	OŚ ZJAZDÓW
—	KRAWĘDŹ JEZDNI
—	KRAWĘDŹ UTWARDZENIA POBOCZA KRUSZYWEM NA SZER. 0,75 M
—	GRANICE DZIAŁEK EWIDENCYJNYCH
▨	PROJ. JEZDNIA
🟩	UTWARDZENIE POBOCZA KRUSZYWEM 0/31,5 NA SZER. 0,75 M

JEDNOSTKA PROJEKTOWA
BIURO INŻYNIERSKIE PAWEŁ SZYMAŃSKI
ul. Prosta 20, 96-100 Skierniewice
tel. 664 719 882, email: pawel.szymanski@post.pl
www.inzynieria-drogowa.pl

NAZWA OBIEKTU BUDOWLANEGO
Budowa Drogi leśnej o numerze DSD 06180010 w leśnictwie Łasieczniki

INWESTOR
SKARB PAŃSTWA - PAŃSTWOWE GOSPODARSTWO LEŚNE LASY PAŃSTWOWE, NADLEŚNICTWO SKIERNIEWICE, MAKÓW, UL. ZWIERZYNIEC 2, 96-100 SKIERNIEWICE

BRANŻA **Drogowa**	FAZA PROJEKTU **PROJEKT BUDOWLANY**	
PROJEKTOWAŁ **mgr inż. PAWEŁ SZYMAŃSKI**	NUMER UPRAWNIEŃ **LOD/2199/PWOD/13**	PODPIS
SPRAWDZIŁ **mgr inż. MATEUSZ DĘBNIAK**	NUMER UPRAWNIEŃ **MAZ/0471/PWBD/16**	

TYTUŁ RYSUNKU
PLAN SYTUACYJNY

DATA	SKALA	ARKUSZ	NUMER RYSUNKU
12.2024	**1:500**	**1/1**	**02**